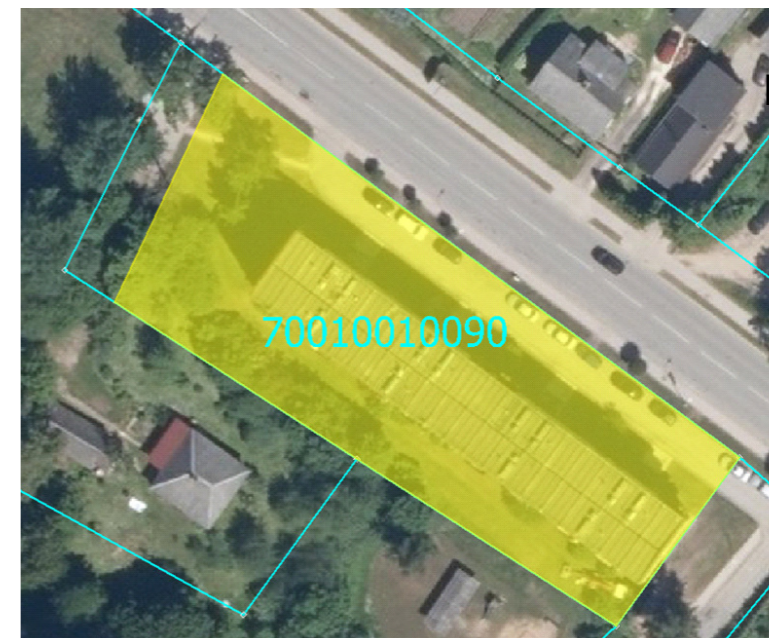


# Funkcionāli nepieciešamā zemes gabala projekts






## Daudzdzīvokļu dzīvojamai mājai Raiņa ielā 39, Madonā, Madona novadā



Funkcionāli nepieciešamā zemes gabala novietojums zemes vienībā



Apzīmējumi:

-  Sarkanā līnija
-  Zemes vienības robeža
-  7001 001 0610 Zemes vienības kadastra apzīmējums
-  70010010610007 Būves kadastra apzīmējums
-  70010011496001



5 stāvu dzīvojamā māja Raiņa ielā 39, Madonā, ar kadastra apzīmējumu 7001 001 0090 001, kas reģistrēta nekustamā īpašuma ar kadastra numuru 7001 501 0123 sastāvā, kas pilnībā sadalīts dzīvokļu īpašumos. Īpašums ierakstīts Madonas pilsētas zemesgrāmatās nodaļumā Nr.141.

Funkcionāli nepieciešamā zemes gabala projekts uz topogrāfiskās kartes pamata  
 Datu avoti: <https://topografija.lv>; <https://www.lvmgeo.lv/kartes> (Dati no VZD, LGIA, SIA "Karšu izdevniecība Jāņa Sēta) 2024. gada informācija



Daudzdzīvokļu dzīvojamās mājas Raiņa ielā 39, Madonā, Madonas novadā, funkcionāli nepieciešamā zemes gabala robežas, ko veido fiziskai personai piederošas zemes vienības ar kadastra apzīmējumu 7001 001 0090 daļa - 0.2532 ha platībā (kadastrālās uzmērīšanas laikā platība var tikt precizēta).

Sagatavoja: S. Putniņa  
 Nekustamā īpašuma pārvaldības un teritoriālās plānošanas nodaļas zemes ierīcības inženiere

Adrese: Raiņa iela 39, Madona, Madonas novads, LV-4801

Mērogs 1:500